

1er. AYUNTAMIENTO DE SAN FELIPE, BAJA CALIFORNIA

ZONA FEDERAL MARÍTIMO
TERRESTRE

SESIÓN EXTRAORDINARIA PARA PRESENTACIÓN DE
PROGRAMA I - 2025



PROGRAMA I - 2025

a) NOMBRE: Limpieza y Mantenimiento de la Zona Federal Marítimo Terrestre San Felipe.

ANTEDECENTES: La ZOFEMAT de San Felipe, B.C., es un área de gran valor ambiental, turístico y económico, afectada por la presión turística y residuos. Para atender esta situación, la administración municipal, junto con autoridades Federales y Estatales, implementa acciones de limpieza, vigilancia, restauración y conservación, basadas en el Convenio de Colaboración Administrativa y el Fondo para la Vigilancia y Mantenimiento. El programa de mantenimiento es clave para preservar del entorno natural mediante la recolección de residuos y el cuidado continuo de las playas.

JUSTIFICACIÓN: El proyecto contempla acciones integrales de limpieza, mantenimiento, con enfoque sustentable y participación comunitaria. Su objetivo es conservar la ZOFEMAT, proteger la biodiversidad, garantizar la seguridad y fomentar un turismo ordenado. Además, cumple con la Cláusula 42 de las Reglas de Operación y el Anexo No. 1 del convenio fiscal, asegurando un uso seguro y limpio de la Zona Federal en San Felipe.

BENEFICIARIOS: Los beneficiarios directos son los residentes de San Felipe y los comerciantes de la franja costera. Indirectamente, se benefician turistas nacionales e internacionales, ecosistemas marinos y costeros, así como instituciones educativas y de investigación.



PROGRAMA I - 2025

a) NOMBRE: Limpieza y Mantenimiento de la Zona Federal Marítimo Terrestre San Felipe.

ANTEDECENTES: La ZOFEMAT de San Felipe, B.C., es un área de gran valor ambiental, turístico y económico, afectada por la presión turística y residuos. Para atender esta situación, la administración municipal, junto con autoridades Federales y Estatales, implementa acciones de limpieza, vigilancia, restauración y conservación, basadas en el Convenio de Colaboración Administrativa y el Fondo para la Vigilancia y Mantenimiento. El programa de mantenimiento es clave para preservar del entorno natural mediante la recolección de residuos y el cuidado continuo de las playas.

JUSTIFICACIÓN: El proyecto contempla acciones integrales de limpieza, mantenimiento, con enfoque sustentable y participación comunitaria. Su objetivo es conservar la ZOFEMAT, proteger la biodiversidad, garantizar la seguridad y fomentar un turismo ordenado. Además, cumple con la Cláusula 42 de las Reglas de Operación y el Anexo No. 1 del convenio de colaboración.

CONTABILIZACIÓN DE VOLÚMENES DE RECOLECCIÓN DE BASURA EN ZOFEMAT

Recolección Ordinaria	<ul style="list-style-type: none"> · La recolección de basura registra en promedio 20 – 25 toneladas semanales en temporada vacacional, lo que representa un aproximado de 80 toneladas mensuales. · En temporada baja el promedio desciende a 40–70 toneladas mensuales.
Eventos Registrados	<ul style="list-style-type: none"> · Campaña Día Mundial del Medio Ambiente: 1.14 ton recolectadas. 05 DE JUN 2025 · Semana Santa (Abril): 160 ton adicionales (100 ton Malecón + 60 ton Playas). · Eventos Locales y Puentes: incremento de 15–20 ton por mes.
Totales Anuales Estimados	<ul style="list-style-type: none"> · Recolección ordinaria anual: 830 ton. · Eventos especiales: 220 ton.



PROGRAMA

BENEFICIARIOS: Los beneficiarios directos son los residentes de San Felipe y los comerciantes de la franja costera. Indirectamente, se benefician turistas nacionales e internacionales, ecosistemas marinos y costeros, así como instituciones educativas y de investigación.

- e) **OBJETIVOS:** Contribuir en el manejo y protección de las playas de la Zona Federal Marítimo Terrestre de San Felipe mediante acciones de limpieza, mantenimiento y conservación de ecosistemas, garantizando su uso ordenado, seguro y sustentable.
- e) **METAS:** mantener las playas limpias y seguras atendiendo las zonas con mayor afluencia, por lo tanto, generan mayores residuos contaminantes.

PROGRAMA DE LIMPIEZA – ZOFEMAT SAN FELIPE, B.C.	
ZONA	DISTANCIAS
Playa Cerro Mocho	430 metros lineales de playa
Playa Ensenada Blanca	1,200 metros lineales de playa
Playa de San Felipe	112 metros lineales
Humedal El Saladito y Playa	829 metros lineales de playa
	1,455 metros lineales
Muelle (Norte, Centro y Sur)	Zona Norte: 708 metros lineales
	Zona Centro: 287 metros lineales
	Zona Sur: 686 metros lineales
Malecón y Estero	720 metros lineales de playa
Paya las Dunas	945 metros lineales de playa
TOTAL	7,372 metros lineales

- g) **DURACIÓN:** El programa está proyectado para tener actividades desde el momento de su aprobación y con fecha de conclusión para el 31 de diciembre del 2025.



PROGRAMA

h) RECURSOS :

MATERIAL Y HERRAMIENTA NECESARIO PARA LIMPIEZA		
21601 MATERIAL DE LIMPIEZA	UNIDAD	CANTIDAD
Fabuloso	GALON	30.00
Pinol	GALON	30.00
Cloro	GALON	30.00
Cepillos	PZA	30.00
Escobas	PZA	30.00
Recogedor	PZA	30.00
Rastrillos	PZA	30.00
Bolsas negras	PZA	20,000.00

MATERIAL Y HERRAMIENTA NECESARIO PARA LIMPIEZA		
27201 ROPA DE PROTECCIÓN PERSONAL	UNIDAD	CANTIDAD
Docena de guantes de carnaza	PZA	40.00



PROGRAMA

í) CRONOGRAMA DE ACTIVIDADES :

	LUGAR	ACTIVIDADES	TURNOS
1	Malecón y Estero.	<ul style="list-style-type: none"> - Limpieza manual con bolsas, guantes, recogedores, rastrillos. - Recolección de residuos en zona de playa y estero. - Lavado del malecón con uso de escoba, trapeador, cepillo y cubetas. - Aplicación de productos de Limpieza como Fabuloso y Pinosol. - Limpieza a presión con pipa de agua y cepillo industrial. <p>NOTA: Las bolsas se trasladan manualmente y se colocan en banqueta o se suben a vehículos."</p>	Matutino y vespertino
2	Muelle (Norte, Central y Sur)	<ul style="list-style-type: none"> - Zona Norte: limpieza de playa turística y corredor del muelle, vaciado de contenedores. - Zona Central: limpieza de playa dentro del muelle. - Zona Sur: limpieza con acceso limitado. <p>NOTA: Uso variado de guantes, bolsas, recogedores, rastrillos y carretilla posible.</p>	Matutino y vespertino
3	Playa Las Dunas	<ul style="list-style-type: none"> - Limpieza manual en zona arenosa sin acceso vehicular. - Recolección con bolsas, guantes, recogedores y rastrillos. - Traslado manual a puntos accesibles. 	Matutino y vespertino
4	Playa Cerro Mocho	<ul style="list-style-type: none"> - Recolección manual de basura con rastrillos y recogedores. - Uso de guantes para basura difícil. - Navaja para redes atoradas. - Colocar basura en bolsas para traslado. 	Matutino y vespertino
5	Playa Ensenada Blanca	<ul style="list-style-type: none"> - Limpieza general con todos los materiales. -Barrido con escobas industriales. - Recolección con rastrillos y recogedores. - Uso de carretilla. - Camión recolector con acceso fácil. 	Matutino y vespertino
6	Playas de San Felipe	<ul style="list-style-type: none"> - Limpieza en zona rocosa, - Uso mayor de guantes y navaja para redes, - Recolección en bolsas o sacos, - Depositar residuos en camión recolector. 	Matutino y vespertino
7	Humedal El Saladito y Playa	<ul style="list-style-type: none"> - Recolección con bolsas, sacos y guantes. - Uso de recogedores y rastrillos. - Camión recolector con acceso en carretera. - Uso de retroexcavadora para piezas grandes o alejadas. 	Matutino y vespertino



PROGRAMA

i) CRONOGRAMA DE ACTIVIDADES :

CORONOGRAMA DE ACTIVIDADES: LIMPIEZA EN ZONA FEDERAL SAN FELIPE, BAJA CALIFORNIA								
MES	DIA DE LA SEMANA Y ZONA RESPECTIVA DE LIMPIEZA							DIA
	Malecón y Estero.	Muelle (Norte, Central y Sur)	Playa Las Dunas	Playa Cerro Mocho	Playa Ensenada Blanca	Playas de San Felipe	Humedal El Saladito y Playa	
	VIERNES	SABADO	DOMINGO	LUNES	MARTES	MIÉRCOLES	JUEVES	
OCTUBRE						8	9	DIA RESPECTIVO AL MES
	10	11	12	13	14	15	16	
	17	18	19	20	21	22	23	
	24	25	26	27	28	29	30	
	31							
NOVIEMBRE		1	2	3	4	5	6	
	7	8	9	10	11	12	13	
	14	15	16	17	18	19	20	
	21	22	23	24	25	26	27	
	28	29	30					
DICIEMBRE				1	2	3	4	
	5	6	7	8	9	10	11	
	12	13	14	15	16	17	18	
	19	20	21	22	23	24	25	
	26	27	28	29	30	31		




"La unidad de medida considerada para la actividad de limpieza corresponde a un recorrido o jornada de trabajo realizada en el lugar y fecha programada, contabilizada como 1 (uno) por cada ejecución de la actividad."



PROGRAMA

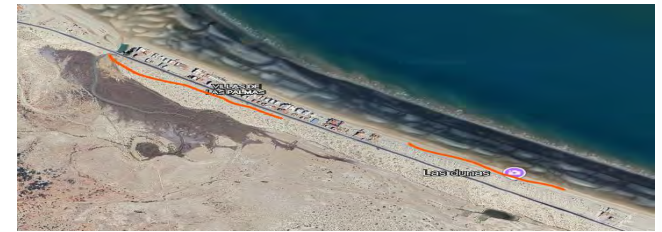


i) CRONOGRAMA DE ACTIVIDADES:

PROGRAMA DE LIMPIEZA ZONA FEDERAL SAN FELIPE BAJA CALIFORNIA				
DÍA DE LA SEMANA	LUGAR	LONGITUD O SUPERFICIE	COORDENADAS	
Lunes	Playa Cerro Mocho	430 metros lineales de playa	31°02'04.0"N 114°49'38.0"W / 31°01'54.0"N 114°49'41.0"W	
Martes	Playa Ensenada Blanca	1,200 metros lineales de playa	31°05'36.0"N 114°52'17.0"W / 31°04'35.0"N 114°51'17.0"W	
Miércoles	Playas de San Felipe	112 metros lineales	31°01'03.0"N 114°50'02.0"W / 31°01'12.0"N 114°50'00.0"W	
Jueves	Humedal El Saladito y Playa	Playa: 829 metros lineales Humedal: 1,455 metros lineales	30°58'41.0"N 114°48'36.0"W / 30°58'26.0"N 114°48'10.0"W / 30°59'05.0"N 114°49'23.0"W / 30°58'38.0"N 114°48'38.0"W	
Sábado	Muelle (Norte, Central y Sur)	Zona Norte: 708 metros lineales playa	30°59'43.0"N 114°49'50.0"W / 30°59'56.0"N 114°49'28.0"W	
		Zona Central: 287 metros lineales	30°59'43.0"N 114°49'50.0"W / 30°59'34.0"N 114°49'45.0"W	
		Zona Sur: 686 metros lineales	30°59'27.0"N 114°49'36.0"W / 30°59'40.0"N 114°49'15.0"W	
Viernes	Malecón y Estero	720 metros lineales	31°01'32.0"N 114°49'53.0"W / 31°01'13.0"N 114°50'00.0"W	
Domingo	Playa Las Dunas	945 metros lineales de playa	31°00'08.0"N 114°50'03.0"W / 31°01'00.0"N 114°50'03.0"W	



PROGRAMA

i) CRONOGRAMA DE ACTIVIDADES:



PROGRAMA

j) **ESTIMACIÓN FINANCIERA:** Propuestas que integran materiales de distintas marcas.

Se presenta cotización del único proveedor local en la región.



LA SOLUCIÓN EN LIMPIEZA Y LIMPIEZA
 RUTH DELA ROSA DURAZO S.C. INSCRIPCIÓN No. de Comercio 21860000 de Baja California, Baja California Sur S. de CV
 Tel: (662) 577-1802 e-mail: prolisa@sanfelipeigmas.com

LUGAR DE EXPEDICIÓN:

RFC EMISOR: PADR630926G64 RFC RECEPTOR: MSF210701JR9		COTIZACION
CLIENTE	MUNICIPIO DE SAN FELIPE	No. 730
	REGIMEN: 603 Personas Morales con Fines no Lucrativos	FECHA
	AVENIDA SAN BLANCO 773 CENTRO SECCION II C.P. 21850 SAN FELIPE MEXICALI BAJA CALIFORNIA MEXICO	25-09-2025

CODIGO	CONCEPTO	CANTIDAD	PRECIO	IMPORTE	IVA	DCTO
7509546020754	Fertilizante Lavanda 16 LT (ORIGINAL)	30.000 PIEZA	110.19	3,305.56	0.00%	0.00%
75000619	Chevrolet Gal 1.750lt	30.000 PIEZA	62.98	1,889.59	0.00%	0.00%
7501025403058	Papel Galon	30.000 PIEZA	128.70	3,861.12	0.00%	0.00%
	Opilic Semiduro 24 C/bango C/Retorno	30.000 PIEZA	461.11	13,833.33	0.00%	0.00%
ES046	vaccha Vinil Abanico Mediano	30.000 PIEZA	73.15	2,194.44	0.00%	0.00%
ES081	Recolector Lamina Mediano Reforzad	30.000 PIEZA	75.93	2,277.78	0.00%	0.00%
7501206652756	Vaccha Metalica 18 Dientes Negro 24326 24326	30.000 PIEZA	156.48	4,694.44	0.00%	0.00%
801000	hojas Sazura 55 gal. c/100 1.1 C/10 roll	200.000 PIEZA	718.32	143,703.70	0.00%	0.00%
	Quante Germana Doble Palma USA	480.000 PIEZA	122.72	58,688.87	0.00%	0.00%
	SUBTOTAL			240,425.93		
	DESCUENTO			0.00		
	IVA			19,234.07		
	TOTAL			259,660.00		

DOSCIENTOS CINCUENTA E NOVE MIL SEISCIENTOS SESENTA PESOS 00/100 M.N.



PROGRAMA

j) **ESTIMACIÓN FINANCIERA:** Propuestas que integran materiales de distintas marcas.

Se presenta cotización del único proveedor local en la región.



PROLISA
PROFESORES DE LIMPIEZA DE SAN FELIPE

LA SOLUCIÓN EN HIGIENE Y LIMPIEZA

RITH DELA PARRA DURAZO R.L.U. AVDA. 37006661 No. de Contact 125-6 centro. San Felipe, Mexico, Baja California Mexicana, C.T. (P.M.F.)
Tel: (686) 577-1802 e-mail: prolasa.sanfelipe@gmail.com

LUGAR DE EXPEDICION:

RFC EMISOR: PADR630926G64 RFC RECEPTOR: MSF210701JR9

CLIENTE		COTIZACIÓN
MUNICIPIO DE SAN FELIPE		No. 731
REGIMEN: 603 Personas Morales con Fines no Lucrativos		FECHA
AVENIDA MAR BLANCO 773		25-09-2025
CENTRO SECCION II C.P. 21850 SAN FELIPE		
MEXICALI BAJA CALIFORNIA MEXICO		

CODIGO CONCEPTO	CANTIDAD	PRECIO	IMPORTE	IVA	DCTO
7500533001689 Multimas Members Mark Lavanda 10 L	30.000 PIEZA	201.85	6,055.56	8.00%	0.00%
75000639 Cloralex Gal 3.750lts	30.000 PIEZA	62.96	1,888.89	8.00%	0.00%
7501025403058 Pinal Galen	30.000 PIEZA	128.70	3,861.11	8.00%	0.00%
Cepillo Semiduro 24 C/Sango C/Refuerzo	30.000 PIEZA	461.11	13,833.33	8.00%	0.00%
ES046 Escoba Vinil Abanico Mediano	30.000 PIEZA	73.15	2,194.44	8.00%	0.00%
ES081 Recogedor Lamina Mediano Reforzado	30.000 PIEZA	75.93	2,277.78	8.00%	0.00%
7501206652756 Escoba Metalica 18 Dientes Negro 14326 14326	30.000 PIEZA	156.48	4,694.44	8.00%	0.00%
BOL008 Bolsa Basura 55 Gal. C/100 1.2 C/Graoel	200.000 PIEZA	486.11	97,222.22	8.00%	0.00%
Marca KING					
Guante Carbaz/Loneta Pretul	480.000 PIEZA	62.41	39,555.56	8.00%	0.00%
SUBTOTAL			171,583.33		
DESCUENTO			0.00		
IVA			13,726.67		
TOTAL			185,310.00		

CIENTO OCHENTA Y CINCO MIL TRESCIENTOS DIEZ PESOS 00/100 M.N.



PROGRAMA

j) **ESTIMACIÓN FINANCIERA:** Se elige la propuesta de menor precio, ya que no afecta la calidad de los productos para el logro del objetivo.



**1er. AYUNTAMIENTO DE SAN FELIPE BAJA CALIFORNIA
TESORERIA MUNICIPAL
CONCENTRADO POR PARTIDA**

Presupuestado

2025

20000 MATERIALES Y SUMINISTROS

21000 MATERIALES DE ADMINISTRACION, EMISION DE DOCUMENTOS Y ARTICULOS OFICIALES

21601 Material de limpieza

142,590.00

27000 VESTUARIO, BLANCOS, PRENDAS DE PROTECCION Y ARTICULOS DEPORTIVOS

27201 Ropa de protección personal

42,720.00

Total por partida	185,310.00
Total por concepto	185,310.00
Total por capítulo	185,310.00

TOTAL PRESUPUESTO DE EGRESOS

\$185,310.00



PROGRAMA

j) ESTIMACIÓN FINANCIERA:

El ejercicio del gasto para el Programa Limpieza, Mantenimiento y Conservación de Zona Federal Marítimo Terrestre San Felipe, consiste en:

\$142,590.00 (ciento cuarenta y dos mil quinientos noventa pesos 00/100 m.n.) invertidos en material de limpieza, divididos en dos compras, una en octubre y otra en diciembre.

\$42,720.00 (cuarenta y dos mil setecientos veinte pesos 00/100 m.n.) invertidos en ropa de protección personal, divididos en dos compras, una en octubre y otra en diciembre.



PROGRAMA

k) MECANISMO DE SEGUIMIENTO Y EVALUACIÓN: Para asegurar la implementación del programa, se aplicarán acciones de seguimiento mediante el registro fotográfico y georreferenciado de las actividades de limpieza y mantenimiento, al igual que el llenado de bitácoras que faciliten la verificación y evaluación de los trabajos realizados. Las cuáles serán informadas diariamente a la Tesorería Municipal para comprobar el gasto, la utilización de los insumos y la ejecución de los trabajos.



1er. AYUNTAMIENTO DE SAN FELIPE, BAJA CALIFORNIA

ZONA FEDERAL MARÍTIMO
TERRESTRE

SESIÓN EXTRAORDINARIA PARA PRESENTACIÓN DE
PROGRAMA II - 2025



PROGRAMA

a) NOMBRE: Señalización de la Zona Federal Marítimo Terrestre de San Felipe, Baja California.

b) ANTEDECENTES: La Zona Federal Marítimo Terrestre de San Felipe es un área de importancia ecológica y turística. A lo largo de los años, se ha observado un crecimiento en el turismo y en las actividades recreativas, lo que ha generado la necesidad de implementar señalizaciones adecuadas que guíen a los visitantes y resalten aspectos importantes de conservación y seguridad. La falta de señalizaciones ha llevado a confusiones y potenciales riesgos para los visitantes y el medio ambiente. Este proyecto busca abordar esta necesidad mediante la instalación de señalizaciones informativas y preventivas.

c) JUSTIFICACIÓN:

La instalación de señalizaciones en la Zona Federal es esencial para:

- Proporcionar información clara sobre las reglas y regulaciones aplicables en la zona.
- Promover la conservación del ecosistema, informando sobre la flora y fauna local.
- Aumentar la seguridad de los visitantes al alertarlos de peligros y áreas restringidas.
- Mejorar la experiencia turística al facilitar la navegación por la zona.
- Preservación ambiental, indicaciones sobre áreas protegidas y zonas de restricción evitarán actividades ilícitas que dañen ecosistemas marinos.
- Contribuir a la conservación del ecosistema local mediante la concientización de los visitantes.

d) BENEFICIARIOS:



PROGRAMA

e) OBJETIVOS:

- Instalar siete señalizaciones en puntos estratégicos de la zona federal marítimo terrestre de San Felipe.
- Informar a los visitantes sobre los reglamentos y recomendaciones sobre los recursos naturales presentes en la zona.
- Contribuir a la conservación del ecosistema local mediante la concientización de los visitantes.

f) METAS: Completar la instalación de las siete señalizaciones en un plazo de 1 semana, reducir incidentes relacionados con la seguridad en la zona.

LETREROS – ZOFEMAT SAN FELIPE, B.C.
ZONA
Letrero 1: Área Norte del Muelle
Letrero 2: Lado Sur del Malecón
Letrero 3: Zona Centro del Malecón
Letrero 4: Zona de Rampa del Malecón
Letrero 5: Acceso de Playa Pública
Letrero 6: Acceso de Playa Pública
Letrero 7: Playa Blanca



g) DURACIÓN: El programa está proyectado para tener actividades desde el 20 de octubre dando inicio a la instalación de los letreros, con fecha de conclusión para el 26 octubre del 2025.



PROGRAMA

h) RECURSOS :

MATERIAL Y HERRAMIENTA NECESARIO PARA LOS LETREROS		
33602 Servicios de impresión, instalación y suministro de señalizaciones	UNIDAD	CANTIDAD
Letreros	PZA	7



PROGRAMA

í) CRONOGRAMA DE ACTIVIDADES :

CRONOGRAMA – INSTALACIÓN DE LETREROS EN LA ZOFEMAT		
LUGAR	ACTIVIDADES	TURNO
1 Letrero 1: Área Norte del Muelle	Excavación sobre superficie firme, descarga del letrero, verificación del área, nivelación del terreno, excavación, colocación de los postes, fijación, alineación del letrero y limpieza final.	07:00 - 13:00
2 Letrero 2: Lado Sur del Malecón	Instalación en zona arenosa, descarga del letrero, nivelación del terreno, excavación, colocación de los postes, fijación profunda para evitar movimientos, alineación del letrero y compactación del área.	07:00 - 12:00
3 Letrero 3: Zona Centro del Malecón	Instalación en zona arenosa, descarga del letrero, nivelación del terreno, excavación, colocación de los postes, fijación profunda para evitar movimientos, alineación del letrero y compactación del área.	07:30 - 12:00
4 Letrero 4: Zona de Rampa del Malecón	Excavación sobre superficie firme, descarga del letrero, verificación del área, nivelación del terreno, excavación, colocación de los postes, fijación, alineación del letrero y limpieza final.	07:00 - 12:00
5 Letrero 5: Acceso de Playa Pública	Excavación sobre superficie firme, descarga del letrero, verificación del área, nivelación del terreno, excavación, colocación de los postes, fijación, alineación del letrero y limpieza final.	07:00 - 12:00
6 Letrero 6: Acceso de Playa Pública	Excavación sobre superficie firme, descarga del letrero, verificación del área, nivelación del terreno, excavación, colocación de los postes, fijación, alineación del letrero y limpieza final.	07:00 - 12:00
7 Letrero 7: Playa Blanca	Instalación en zona arenosa, descarga del letrero, nivelación del terreno, excavación, colocación de los postes, fijación profunda para evitar movimientos, alineación del letrero y compactación del área.	07:00 - 13:00



PROGRAMA

í) CRONOGRAMA DE ACTIVIDADES :

CRONOGRAMA DE ACTIVIDADES: INSTALACIÓN DE LETREROS EN ZONA FEDERAL								
MES	DIA DE LA SEMANA Y ZONA RESPECTIVA DE LA INSTALACIÓN DE LETREROS EN ZOFEMAT							DIA
	Letrero 2: Lado Sur del Malecón	Letrero 3: Zona Centro del Malecón	Letrero 4: Zona de Rampa del Malecón	Letrero 5: Acceso de Playa Pública	Letrero 6: Acceso de Playa Pública	Letrero 7: Acceso de Playa Blanca	Letrero 1: Área Norte del Muelle	
	VIERNES	SABADO	DOMINGO	LUNES	MARTES	MIÉRCOLES	JUEVES	
OCTUBRE								DIA RESPECTIVO AL MES
							18	
	19	20	21	22	23	24		

"La unidad de medida considerada para la actividad de instalación de letreros, corresponde a una instalación o jornada de trabajo realizada en el lugar y fecha programada, contabilizada como 1 (uno) por cada ejecución de la actividad."



PROGRAMA

í) CRONOGRAMA DE ACTIVIDADES:

PROGRAMA DEL SITIO DONDE SE INSTALARÁ LOS LETREROS DE LA ZOFEMAT					
DÍA DE LA SEMANA	LUGAR	COORDENADAS	UBICACIÓN		
Jueves	Letrero 1: Área Norte del Muelle	30° 59' 47.61"N 114° 49' 47.35"W			
Viernes	Letrero 2: Lado Sur Del Malecón	31° 1' 14.71"N 114° 50' 0.08"W			
Sábado	Letrero 3: Zona Centro del Malecón	31° 1' 20.34"N 114° 49' 58.55"W			
Domingo	Letrero 4: Zona de Rampa del Malecón	31° 1' 32.376"N 114° 49' 54.296"W			
Lunes	Letrero 5: acceso de Playa Publica	31° 1' 47.106"N 114° 49' 44.590"W			
Martes	Letrero 6: acceso de Playa Publica	31° 1' 50.872"N 114° 49' 43.006"W			
Miércoles	Letrero 7: Playa Blanca	31° 3' 17.409"N 114° 49' 26.320"W			



PROGRAMA

i) CRONOGRAMA DE ACTIVIDADES:

Especificaciones Técnicas

Tipo de señal informativa



PROGRAMA

i) CRONOGRAMA DE ACTIVIDADES:

Ejemplos de Diseño Gráfico
en señales tipo informativas

170 cm

PLAYA FAMILIAR

Código de Banderas

- Favorable
- Nado con precaución
- Prohibido el nado

Reglamento de Playa

- Consumo de bebidas embriagantes:** Está prohibido entrar al agua bajo los efectos del alcohol u otras sustancias.
- Menores de edad:** Los menores de edad deben permanecer en la orilla y estar siempre supervisados por un adulto.
- Seguridad acuática:** Si no sabes nadar, sigue las recomendaciones de Protección Civil y usa dispositivos de flotación adecuados.
- Prohibición de vehículos motorizados:** Queda prohibido el uso de vehículos motorizados en el área de bañistas.
- Conducta adecuada:** No se permiten actos impropios dentro ni fuera de la playa.
- Respeto a la fauna:** En caso de avistamiento de tortugas, respeta su espacio y no las toques.
- Orden público:** No alteres el orden público ni realices actividades que puedan perturbar a otros visitantes.
- Limpieza:** Recoge toda tu basura y deposítala en los contenedores correspondientes.
- Precauciones con mantarayas:** Ten cuidado con las mantarayas y evita caminar descalzo en áreas arenosas.
- Prohibido el uso de asadores y fogatas.**

Recomendaciones

- Uso de protector solar:** Aplica protector solar frecuentemente para proteger tu piel de los daños solares.
- Hidratación:** Bebe suficiente agua para mantenerte hidratado, especialmente en días calurosos.
- Vestimenta adecuada:** Usa ropa ligera y adecuada para protegerte del sol. Las sombrillas y gorras también son recomendables.
- Conoce la señalización:** Presta atención a las señales de advertencia y a las recomendaciones del personal de seguridad de la playa.
- Respeto por el medio ambiente:** No molestes a la fauna marina ni a la vegetación de la playa. Mantén el área natural y limpia.
- Precauciones en el agua:** No nades lejos de la orilla, especialmente si no estás familiarizado con las corrientes del mar.

240 cm

911 EMERGENCIAS

CRUZ ROJA MEXICANA ZOFEMAT COTUCO SEDENA SEMAR



PROGRAMA

j) ESTIMACIÓN FINANCIERA:

Se presenta cotización del único proveedor local en la región.

PUNTO CREATIVO DESIGN

PUNTO CREATIVO DESIGN

Datos del Cliente:
MUNICIPIO DE SAN FELIPE.
LETREROS 170X240 CMTS CON BASES DE 3.5MTS

MATERIALES A UTILIZARSE TUBULAR DE 1X1" PULGADA CEDULA 18 SOLDADO CON 60/11 Y PINTADO CON PINTURA ANTICORROSIVA, ANCLADO EN LA ARENA CON 90CMTS ENTERRADO A LA ARENA CON SUS ANCLAJES DE CRUCETA DE 2 PIES Y CON LETREROS EN LONA DE 13OZ ANCLADO CON PIJATEC DE MEDIA A 15CMTS DE SEPARACIÓN QUE NOS GARANTIZAN UNA DURACIÓN MÍNIMA A LOS 10 MESES PARA RESISTENCIA DE FUERTES VIENTOS LA MEDIDA DE LA LONA ES DE 245X175CMTS PARA DARLE ESPACIO A ANCLAR X LA PARTE TRASERA DE LA ESTRUCTURA METÁLICA ANTES MENCIONADA...

PRECIO POR LETRERO UNITARIO ES DE \$3500.00 PESOS	
COSTO POR 7 LETREROS FABRICACIÓN MANO DE OBRA IMPRESIÓN ARMADO E INSTALACIÓN ES DE	
SUB TOTAL	\$24'500.00 PESOS
IVA.	\$ 3'920.00 PESOS
TOTAL	\$ 28'420.00 PESOS

Ana Maria Escalante Cabrera
Av. mar de Filipinas 433
San Felipe B. C.
RFC. EACA. 870304 4S4
CEL:686-573-9235

PRECIOS SUJETOS A CAMBIOS SEGÚN EL TIEMPO DE MORA EN LA EJECUCIÓN

Sin mas nada que decir me despido no sin antes enviar un saludo cordial de parte de nuestra empresa, esperando sea de su grado nuestro servicio...

SAN FELIPE B.C. A 14/07/2025



PROGRAMA

j) ESTIMACIÓN FINANCIERA:



1er. AYUNTAMIENTO DE SAN FELIPE BAJA CALIFORNIA
TESORERIA MUNICIPAL
CONCENTRADO POR PARTIDA



Presupuestado
2025

30000	SERVICIOS GENERALES	
33000	SERVICIOS PROFESIONALES, CIENTIFICOS, TECNICOS Y OTROS SERVICIOS	
33602	Servicios de impresión, instalación y suministro de señalizaciones	28,420.00
	Total por partida	28,420.00
	Total por concepto	28,420.00
	Total por capítulo	28,420.00
	TOTAL PRESUPUESTO DE EGRESOS	\$28,420.00



PROGRAMA

j) ESTIMACIÓN FINANCIERA:

El ejercicio del gasto para el Programa Mantenimiento y Conservación de Zona Federal Marítimo Terrestre San Felipe, consiste en:

\$28,420.00 (veintiocho mil cuatrocientos veinte pesos 00/100 m.n.) invertido para la fabricación, impresión, mano de obra, armado e instalación de los letreros, único pago en octubre.



PROGRAMA

k) MECANISMO DE SEGUIMIENTO Y EVALUACIÓN:

- Informes mensuales sobre el estado de los letreros, que incluirán fotografías y actualizaciones.
- Reuniones trimestrales para ajustar estrategias y asegurar el cumplimiento.

Este proyecto busca no solo instalar señalizaciones, sino también crear conciencia sobre la importancia de la conservación en una de las áreas de San Felipe, Baja California.



GRACIAS

